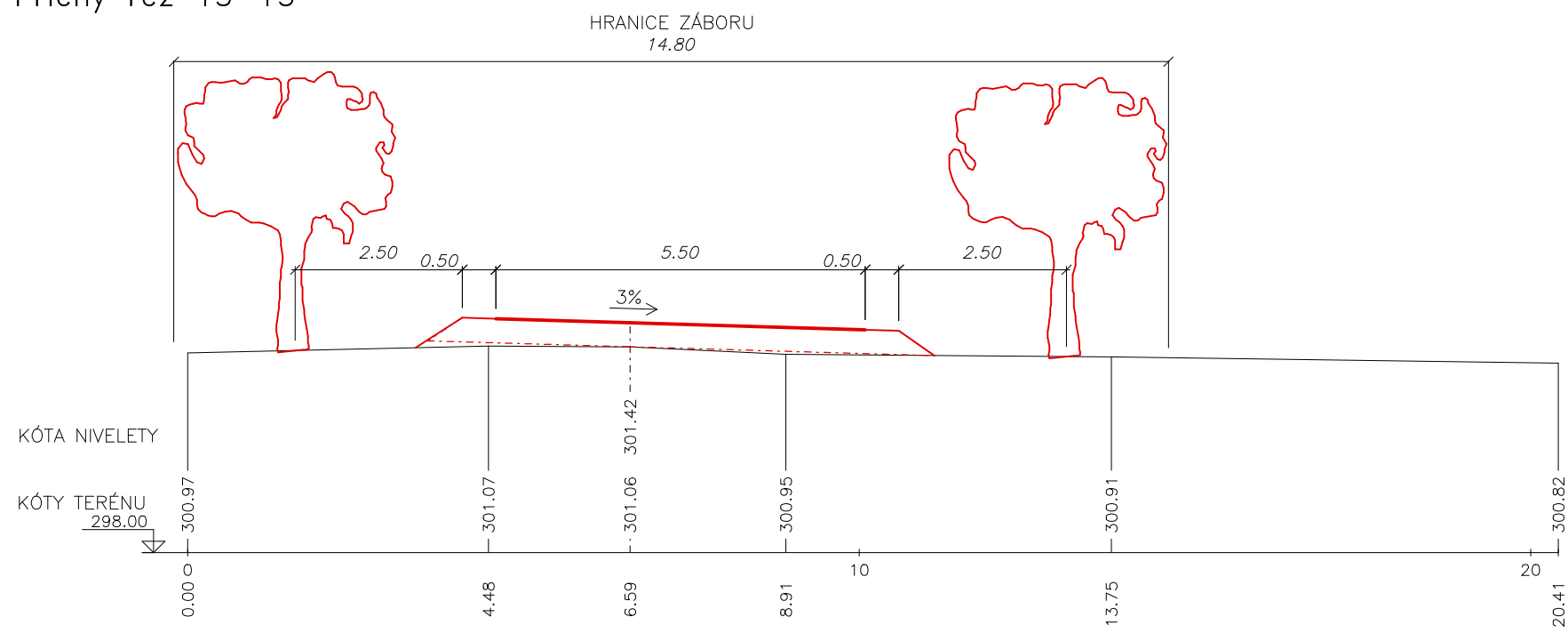
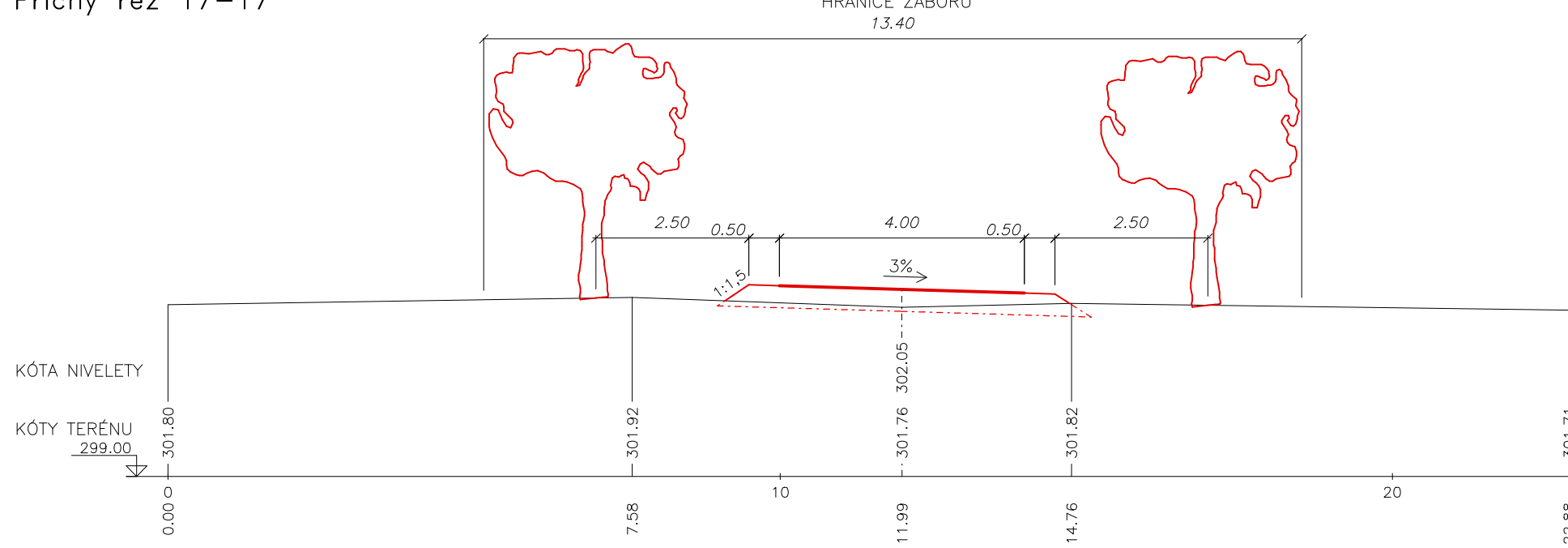


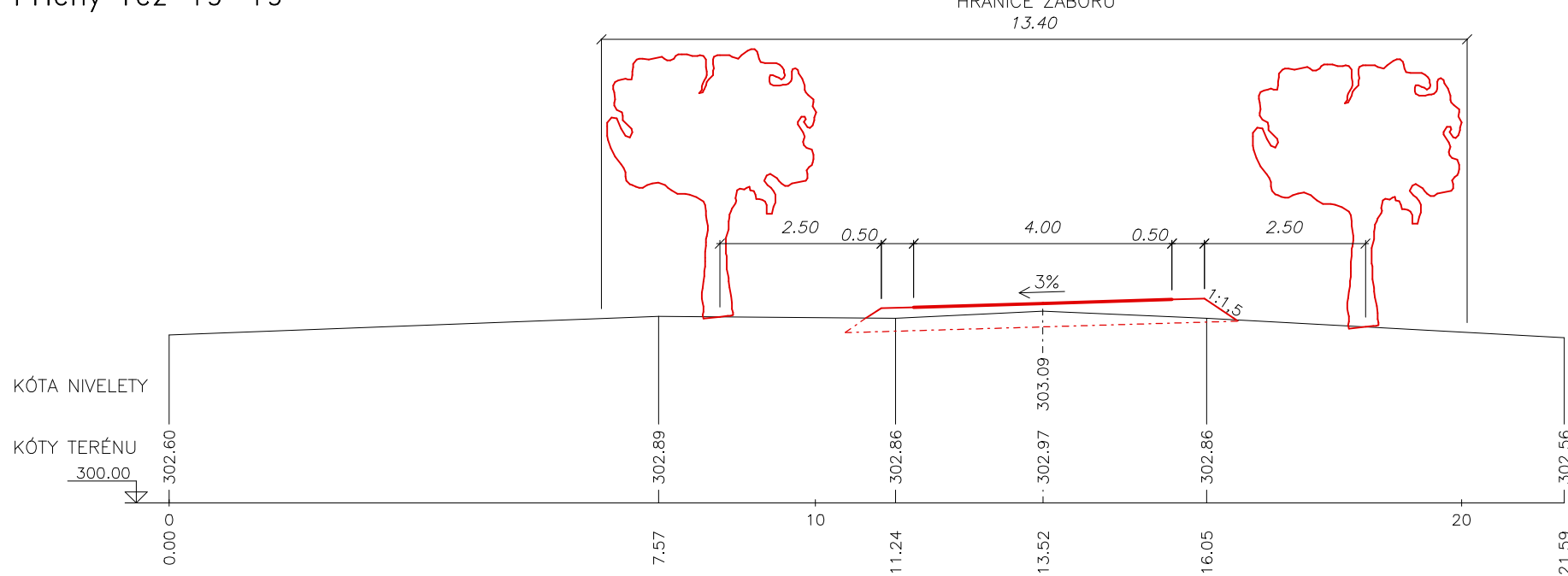
HC5  
Příčný řez 15–15'



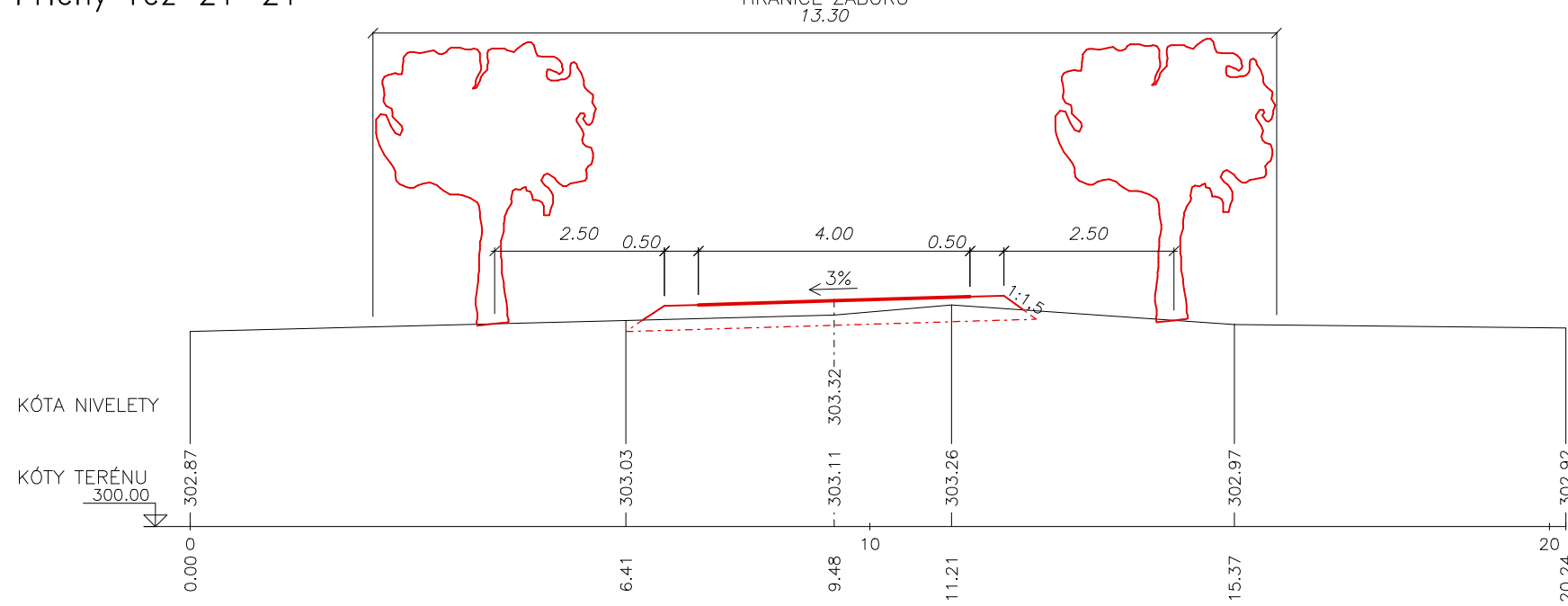
HC5  
Příčný řez 17-17'



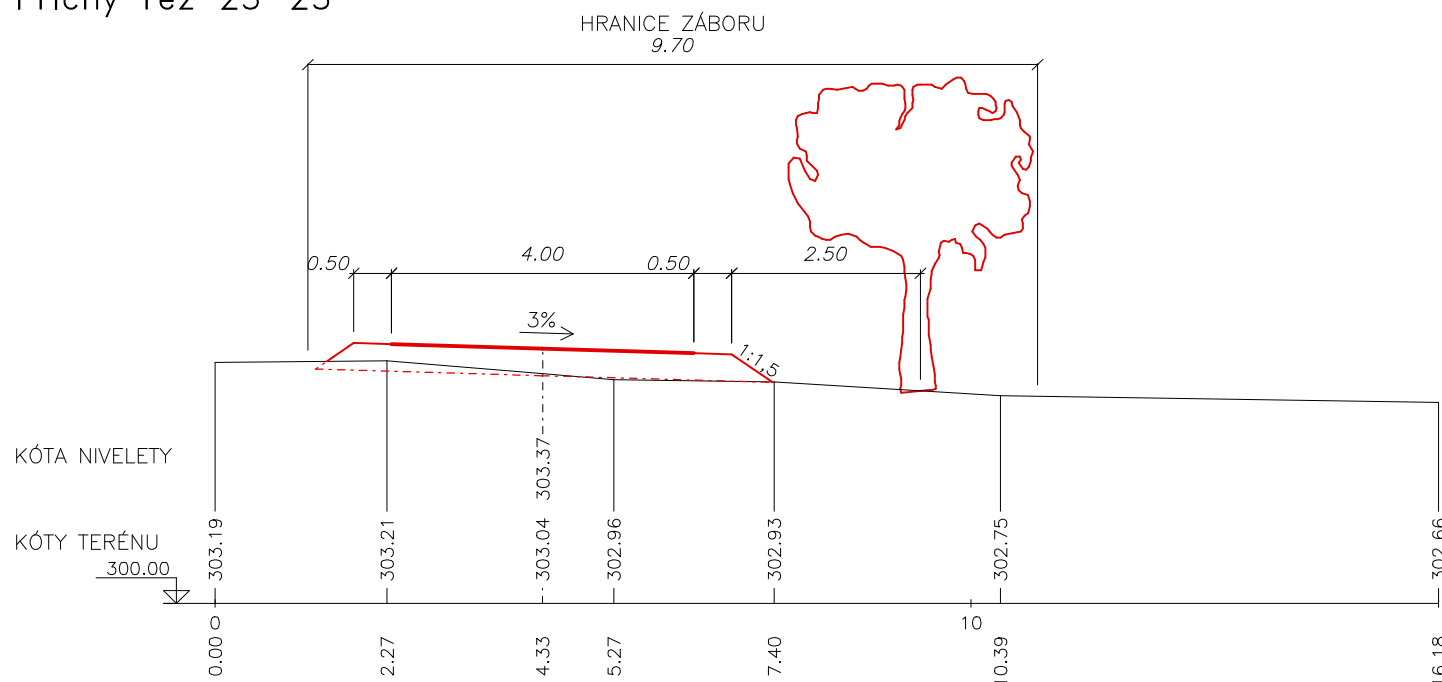
HC5  
Příčný řez 19-19'



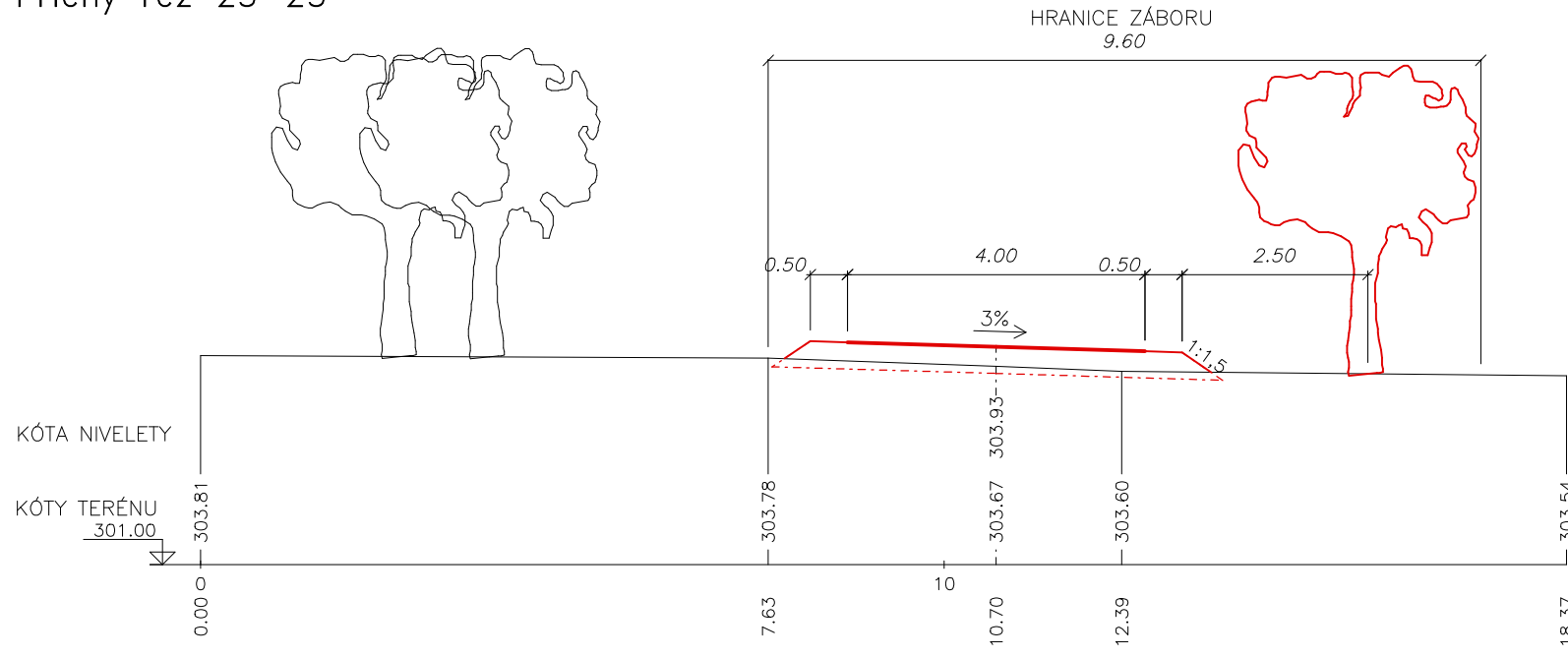
HC5  
Příčný řez 21-21'



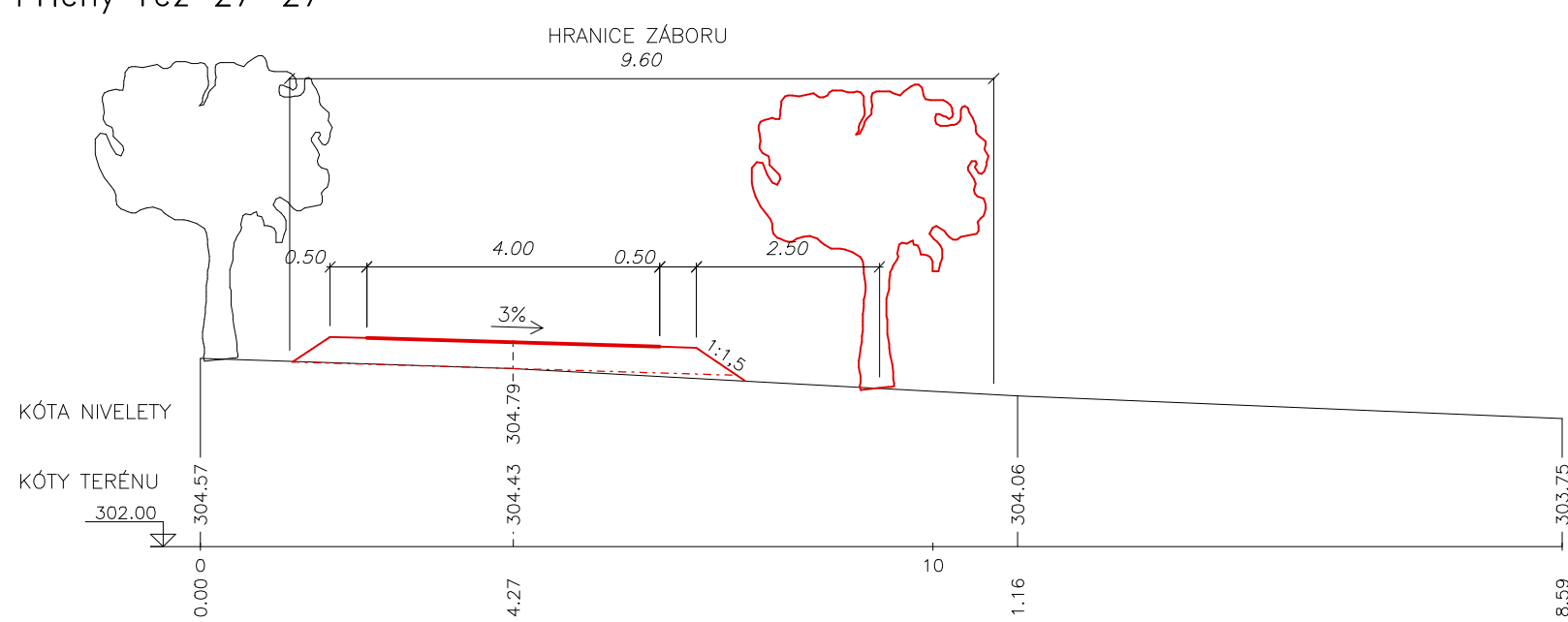
HC5  
Příčný řez 23-23'



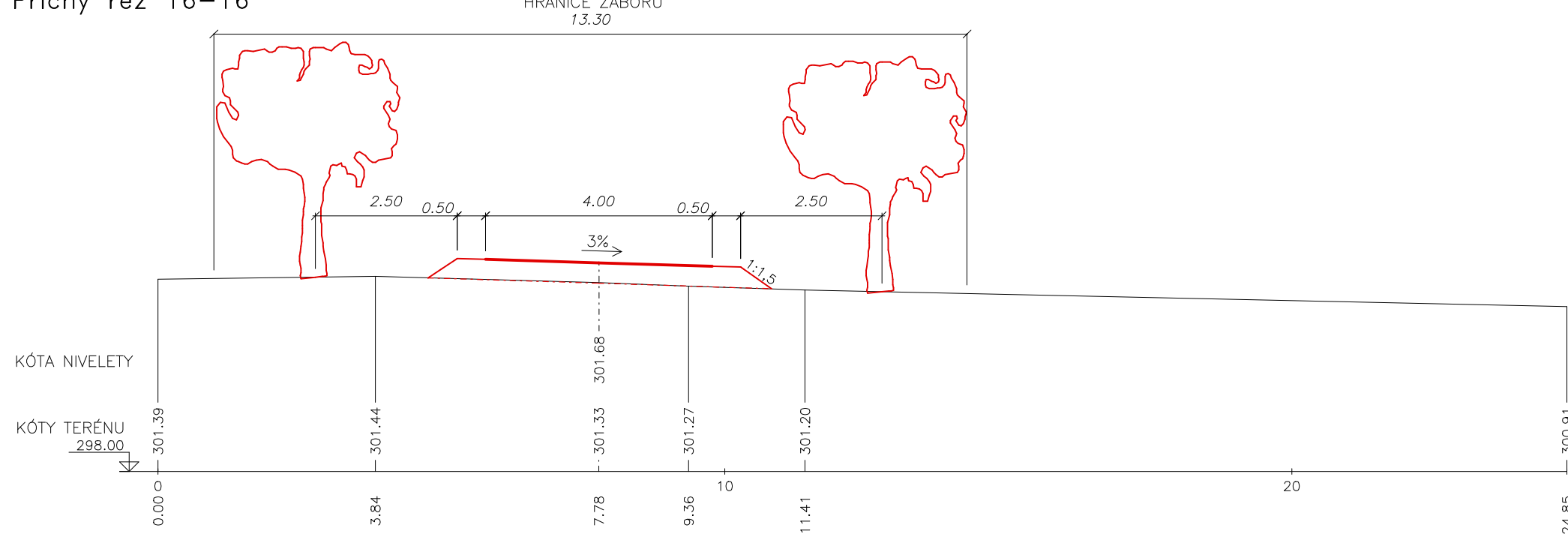
HC5  
Příčný řez 25-25'



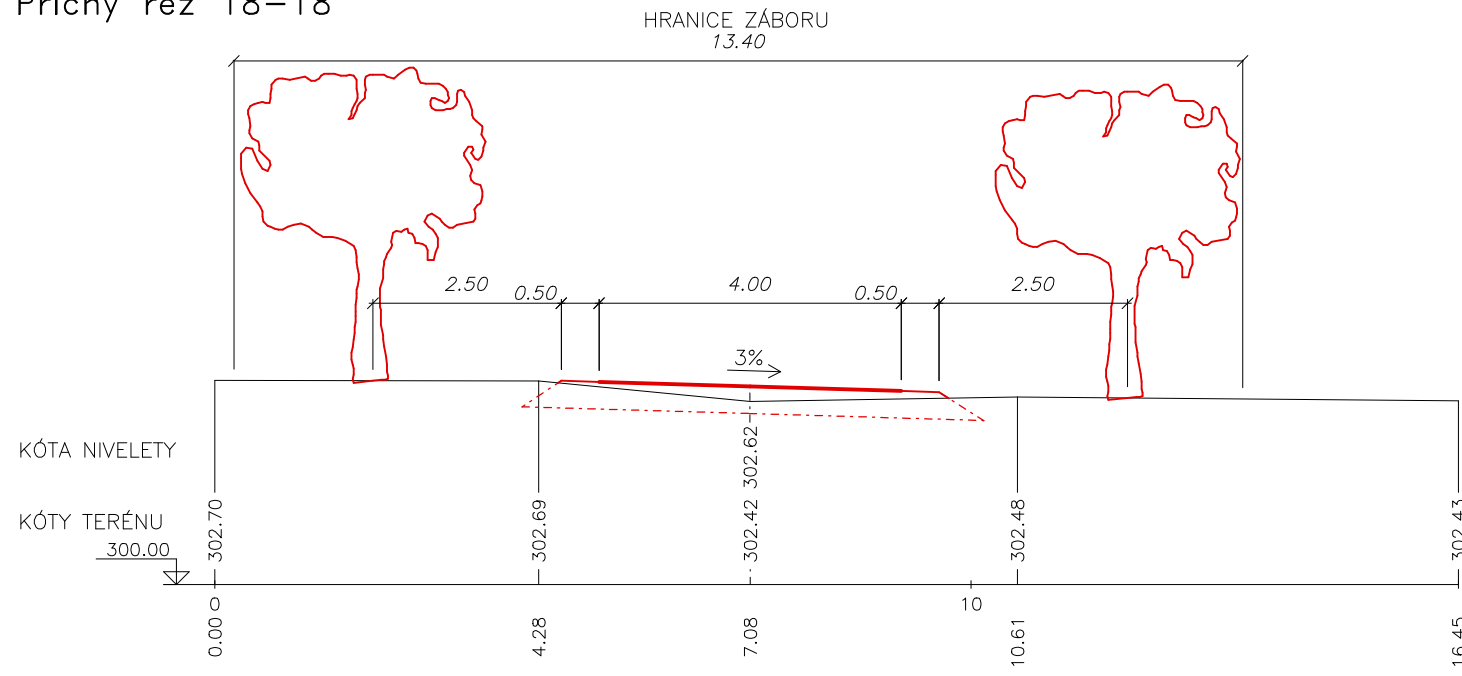
HC5  
Příčný řez 27-27'



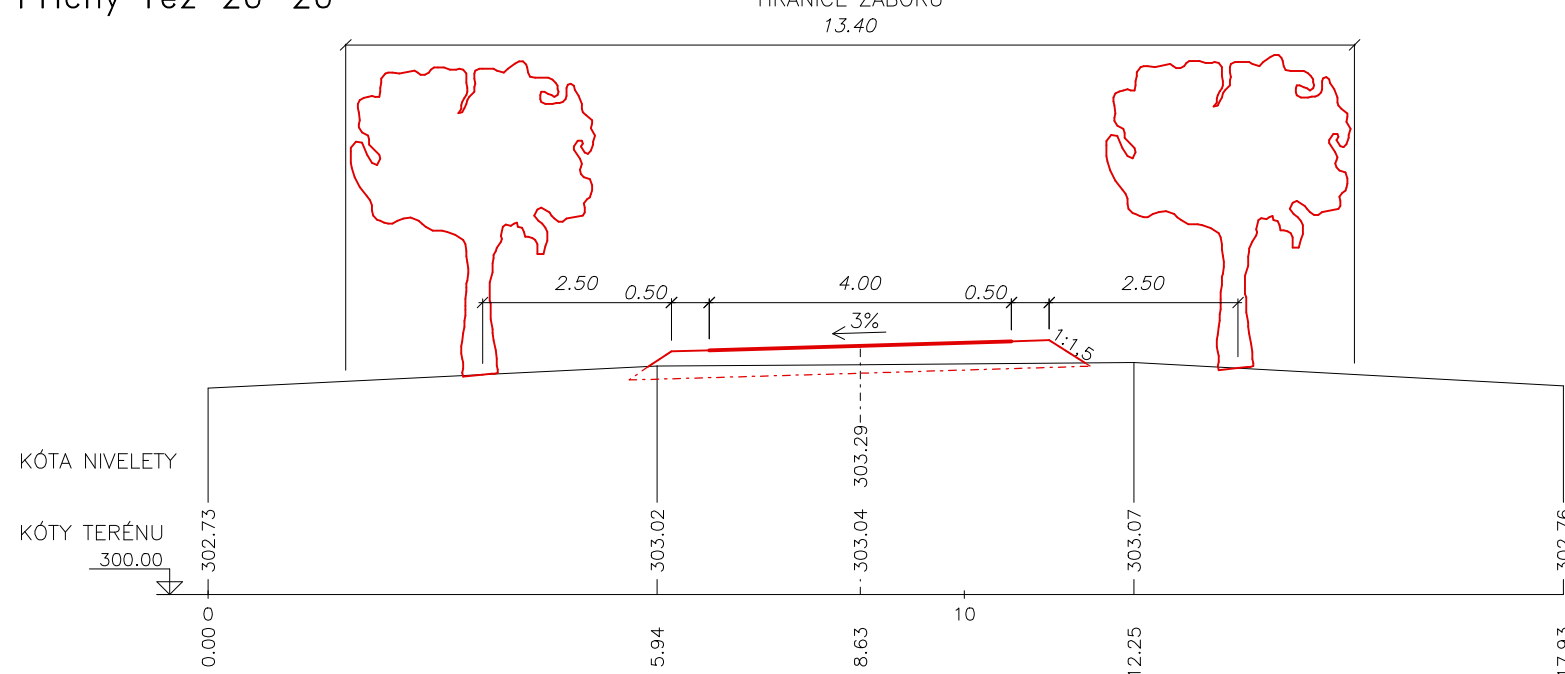
HC5  
Příčný řez 16-16'



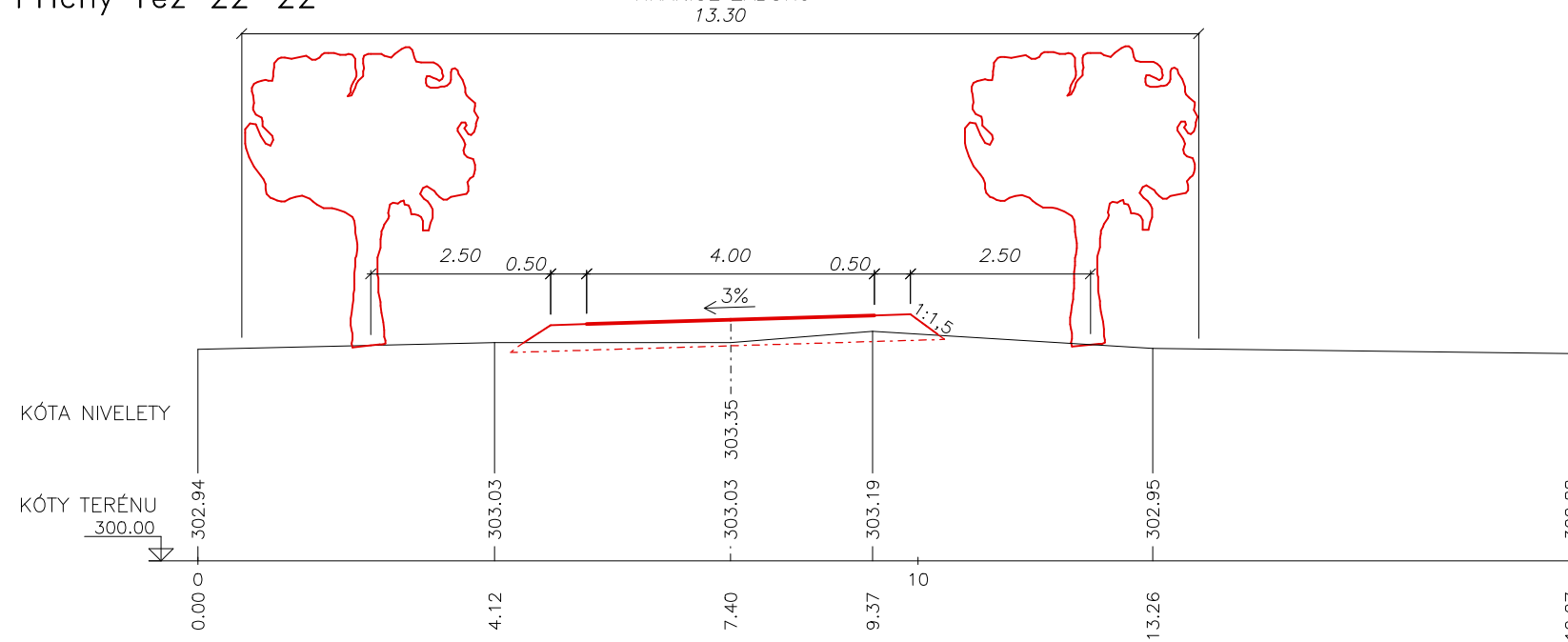
HC5  
Příčný řez 18–18'



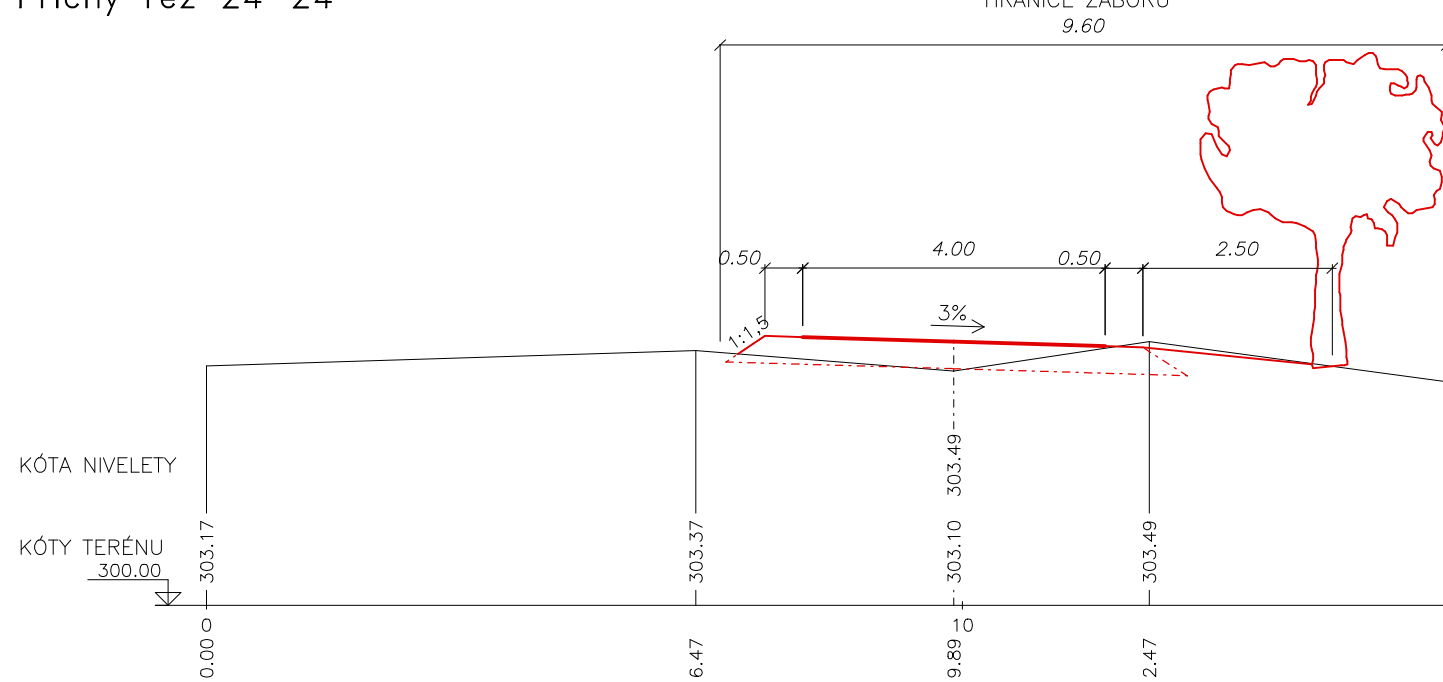
HC5  
Příčný řez 20-20'



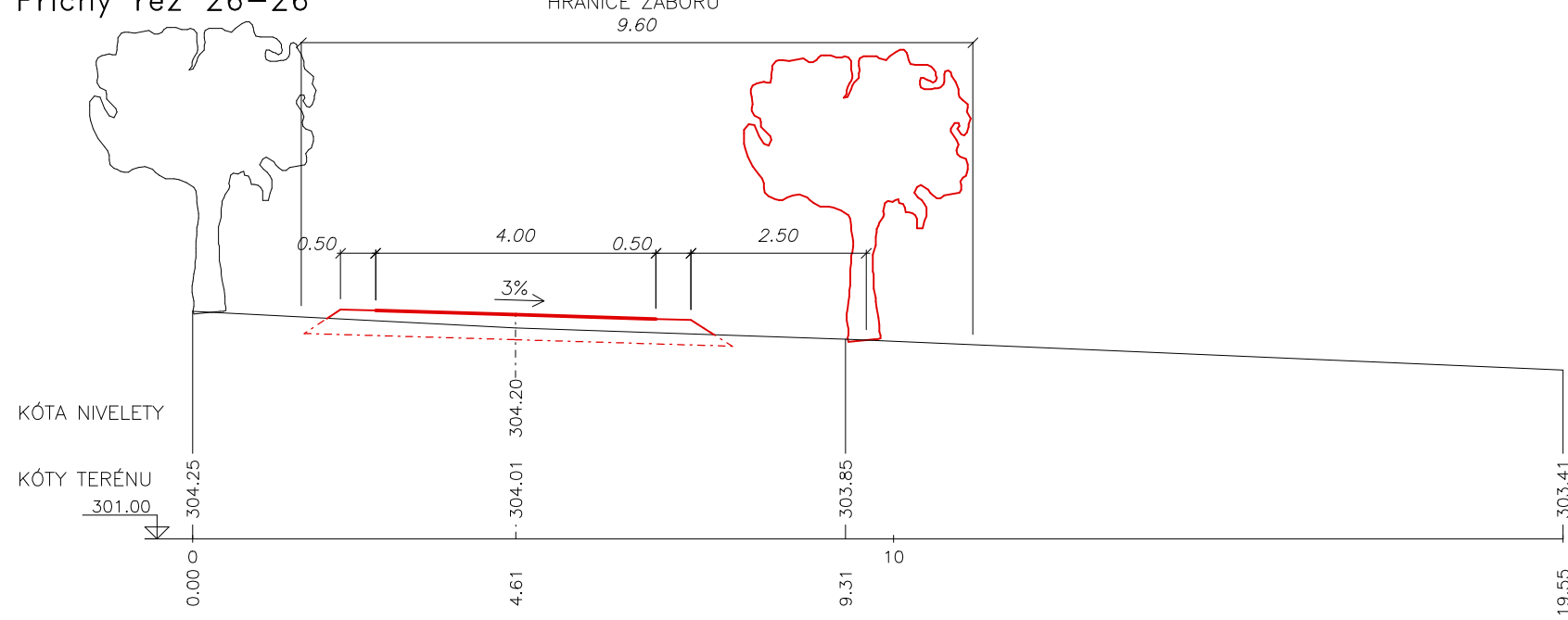
HC5  
Příčný řez 22-22'





HC5  
Příčný řez 24-24'



HC5  
Příčný řez 26-26'



VYPRACOVAL:		ZODP.PROJEKTANT		 <b>GEODETICKÉ SDRUŽENÍ s.r.o.</b> <small>Kpt. Olešnického 69 261 01 Písek tel: 386 664 276 www.geodeticky.cz</small>	
					
ODBERATEL:		KPÚ pro Liberecký kraj Pobočka Liberec			
MÍSTO STAVBY:		k.ú. Háj u Habartic		DATUM	03/2017
STAVBA – OBJEKT:		POLNÍ CESTA HC5		STUPEŇ	PSZ
				FORMÁT	A1
				MĚŘÍTKO	1:100
OBSAH VÝKRESU:		DOKUMENTACE TECHNICKÉHO ŘEŠENÍ		Č. VÝKRESU	09
		PŘÍČNÉ ŘEZY			